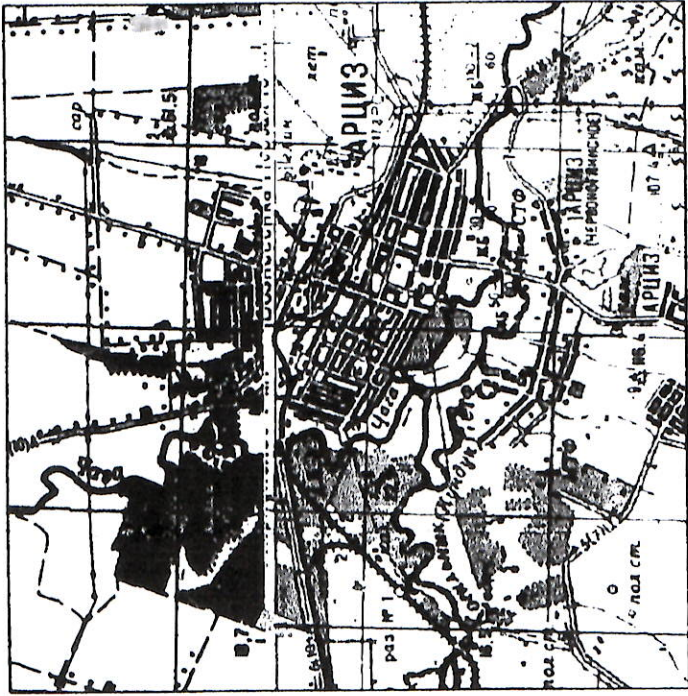



Ситуаційна схема



земельна ділянка, що відводиться

ЕКСПЛІКАЦІЯ ЗЕМЕЛІ

№ П/П	№ земельної ділянки	Користувач земельної ділянки	землі за рахунок яких відводиться земельна ділянка	Умови надання земельної ділянки	Код цільового використання ділянки	Загальна площа га.	Вид угідь згідно форми №6-зем	
							Ліси та інші лісоокриті площі	Ін.
1	1	ДП "Саратське лісове господарство"	землі Арзиської міської ради	постійне користування	4.1 природоохоронного призначення	2.0000	2.0000	0



2007 - ПЗ

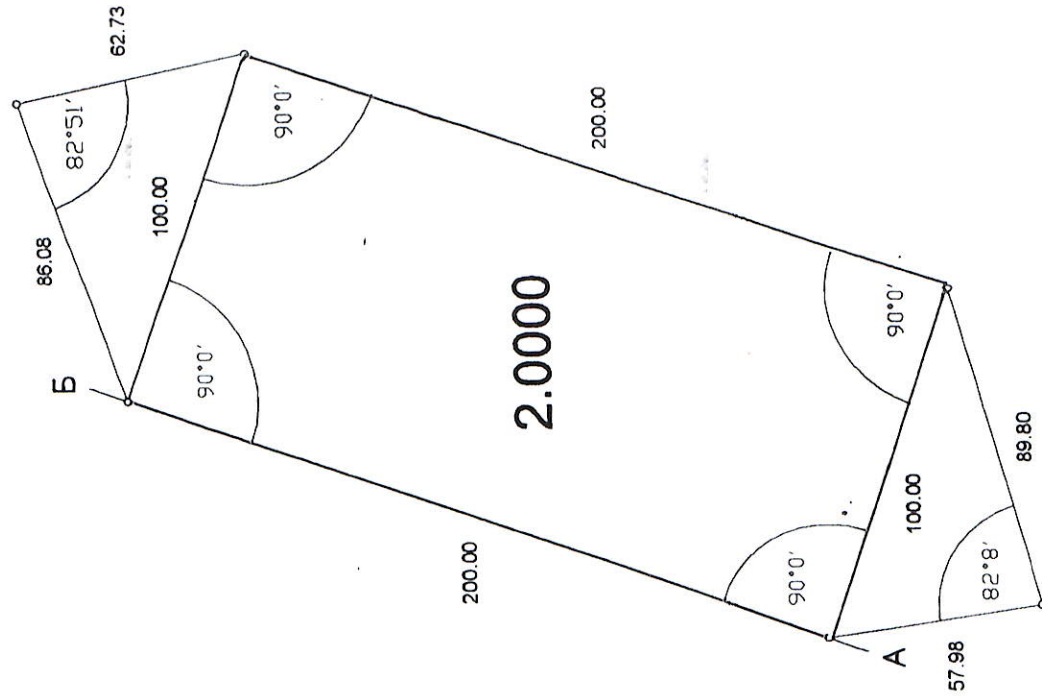
Арзиська міська рада Арзиського району Одеської області  
 організація та встановлення меж ботанічної пам'ятки природи місцевого значення "Діброва Арзиська"

Проект землеустрою щодо організації та встановлення меж

Креслення перенесення меж земельних ділянок в натуру

Яковенко В. В.

Формат А3



Умовні позначення:

2.0000 площа земельної ділянки, га  
 100.00 проектні розміри, м

Опис меж:

Від А до Б - землі Мірнопільської сільської ради  
 Від Б до А - землі Державного підприємства "Саратське лісове господарство"

Масштаб 1 : 2 000