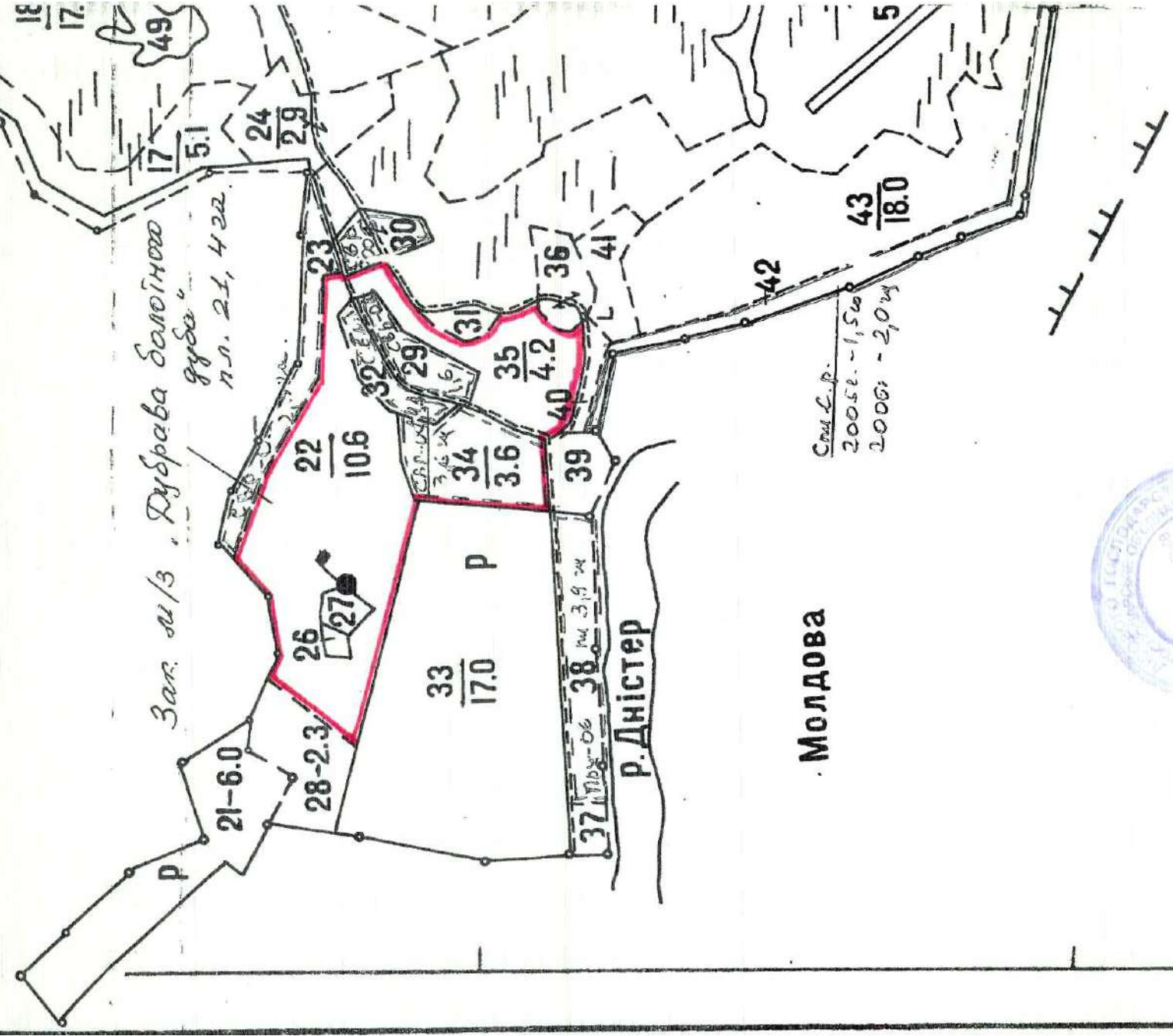


Викопіровка із плану держлісгоспу  
 Більківського лісництва «ДП „Середньокі-  
 лісськи“

Лп. 21.У еа  
 Масштаб 1:10000



Зак. №1/3. Дубрава болотного  
 гудра" п.л. 21, 422.

Молдова

Сред. л. р.  
 2005г. - 1,5га  
 2006г. - 2,0га

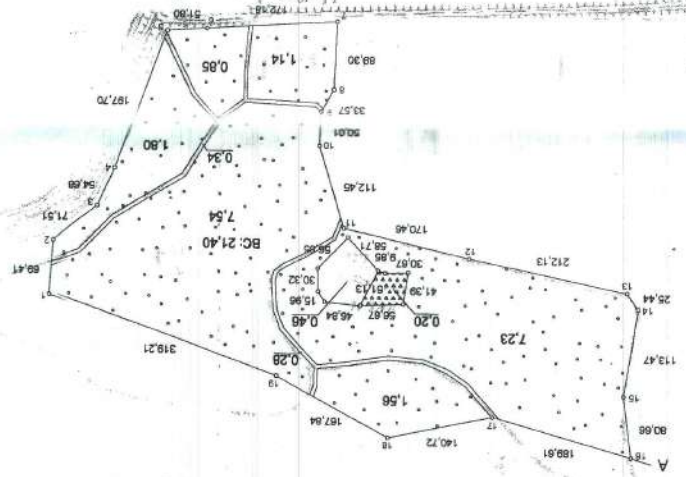


Заказник місцевого значення  
 "Дубрава болотного гудра"



Копія  
 [Signature]

ОПИС МЕЖ  
від А до А землі Троїцької сільської ради



Директор ЛП "Одеське лісництво" *Б.В. Дим*

Троїцький сільський голова

Начальник відділу Держлісгоспу у Вінницькому районі Одеської області

*А.В. Сагамаха*

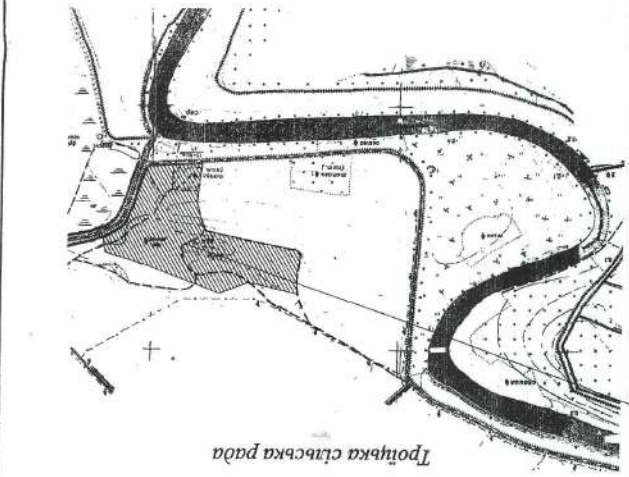


ПОЛОЖЕНО

Масштаб 1:5000  
Головні позначення:  
21,40 - площа  
7 - номер межового знака  
51 № - міру ліній  
- не еквипі лісовою рослинністю  
- еквипі лісовою рослинністю  
- інші лісові землі

№ на плані	Назва	Код цільового використання	вартість зем. діл.	площа	категорія земель	в тому числі:	всього
1	лісові землі, не еквипі лісовою рослинністю	3	4	5	1	6	21,40
2	землекористувача	3	4	5	2	7	21,40
3	лісництво	3	4	5	3	8	21,40
4	лісництво	3	4	5	4	9	21,40
5	лісництво	3	4	5	5	10	21,40
6	лісництво	3	4	5	6	11	21,40
7	лісництво	3	4	5	7	12	21,40
8	лісництво	3	4	5	8	13	21,40
9	лісництво	3	4	5	9	14	21,40
10	лісництво	3	4	5	10	15	21,40
11	лісництво	3	4	5	11	16	21,40
12	лісництво	3	4	5	12	17	21,40
13	лісництво	3	4	5	13	18	21,40
14	лісництво	3	4	5	14	19	21,40
15	лісництво	3	4	5	15	20	21,40
16	лісництво	3	4	5	16	21	21,40
17	лісництво	3	4	5	17	22	21,40
18	лісництво	3	4	5	18	23	21,40
19	лісництво	3	4	5	19	24	21,40
20	лісництво	3	4	5	20	25	21,40
21	лісництво	3	4	5	21	26	21,40
22	лісництво	3	4	5	22	27	21,40
23	лісництво	3	4	5	23	28	21,40
24	лісництво	3	4	5	24	29	21,40
25	лісництво	3	4	5	25	30	21,40
26	лісництво	3	4	5	26	31	21,40
27	лісництво	3	4	5	27	32	21,40
28	лісництво	3	4	5	28	33	21,40
29	лісництво	3	4	5	29	34	21,40
30	лісництво	3	4	5	30	35	21,40
31	лісництво	3	4	5	31	36	21,40
32	лісництво	3	4	5	32	37	21,40
33	лісництво	3	4	5	33	38	21,40
34	лісництво	3	4	5	34	39	21,40
35	лісництво	3	4	5	35	40	21,40
36	лісництво	3	4	5	36	41	21,40
37	лісництво	3	4	5	37	42	21,40
38	лісництво	3	4	5	38	43	21,40
39	лісництво	3	4	5	39	44	21,40
40	лісництво	3	4	5	40	45	21,40
41	лісництво	3	4	5	41	46	21,40
42	лісництво	3	4	5	42	47	21,40
43	лісництво	3	4	5	43	48	21,40
44	лісництво	3	4	5	44	49	21,40
45	лісництво	3	4	5	45	50	21,40
46	лісництво	3	4	5	46	51	21,40
47	лісництво	3	4	5	47	52	21,40
48	лісництво	3	4	5	48	53	21,40
49	лісництво	3	4	5	49	54	21,40
50	лісництво	3	4	5	50	55	21,40
51	лісництво	3	4	5	51	56	21,40
52	лісництво	3	4	5	52	57	21,40
53	лісництво	3	4	5	53	58	21,40
54	лісництво	3	4	5	54	59	21,40
55	лісництво	3	4	5	55	60	21,40
56	лісництво	3	4	5	56	61	21,40
57	лісництво	3	4	5	57	62	21,40
58	лісництво	3	4	5	58	63	21,40
59	лісництво	3	4	5	59	64	21,40
60	лісництво	3	4	5	60	65	21,40
61	лісництво	3	4	5	61	66	21,40
62	лісництво	3	4	5	62	67	21,40
63	лісництво	3	4	5	63	68	21,40
64	лісництво	3	4	5	64	69	21,40
65	лісництво	3	4	5	65	70	21,40
66	лісництво	3	4	5	66	71	21,40
67	лісництво	3	4	5	67	72	21,40
68	лісництво	3	4	5	68	73	21,40
69	лісництво	3	4	5	69	74	21,40
70	лісництво	3	4	5	70	75	21,40
71	лісництво	3	4	5	71	76	21,40
72	лісництво	3	4	5	72	77	21,40
73	лісництво	3	4	5	73	78	21,40
74	лісництво	3	4	5	74	79	21,40
75	лісництво	3	4	5	75	80	21,40
76	лісництво	3	4	5	76	81	21,40
77	лісництво	3	4	5	77	82	21,40
78	лісництво	3	4	5	78	83	21,40
79	лісництво	3	4	5	79	84	21,40
80	лісництво	3	4	5	80	85	21,40
81	лісництво	3	4	5	81	86	21,40
82	лісництво	3	4	5	82	87	21,40
83	лісництво	3	4	5	83	88	21,40
84	лісництво	3	4	5	84	89	21,40
85	лісництво	3	4	5	85	90	21,40
86	лісництво	3	4	5	86	91	21,40
87	лісництво	3	4	5	87	92	21,40
88	лісництво	3	4	5	88	93	21,40
89	лісництво	3	4	5	89	94	21,40
90	лісництво	3	4	5	90	95	21,40
91	лісництво	3	4	5	91	96	21,40
92	лісництво	3	4	5	92	97	21,40
93	лісництво	3	4	5	93	98	21,40
94	лісництво	3	4	5	94	99	21,40
95	лісництво	3	4	5	95	100	21,40

ЕКСПЛІКАЦІЯ ЗЕМЕЛЬ



СИТУАЦІЙНА СХЕМА Троїцька сільська рада

Директор ЛП Одеського ЛД	Миколайчук І.С.
Третьяков В.М.	Миколайчук І.С.
Левченко М.М.	Миколайчук І.С.
Осіпа	Миколайчук І.С.
Кресиво: Малець В.Р.	
Лінійні вимірювання	
ІІІ	
Одеський інститут земельних ресурсів	
Формат А2	

20074960.3.1 - ВМ

2012 20,12 0,20 1,08

21,40 20,12 0,20 1,08

21,40 20,12 0,20 1,08

21,40 20,12 0,20 1,08

21,40 20,12 0,20 1,08

21,40 20,12 0,20 1,08

21,40 20,12 0,20 1,08

21,40 20,12 0,20 1,08

21,40 20,12 0,20 1,08

21,40 20,12 0,20 1,08

21,40 20,12 0,20 1,08

21,40 20,12 0,20 1,08

21,40 20,12 0,20 1,08

21,40 20,12 0,20 1,08

21,40 20,12 0,20 1,08

21,40 20,12 0,20 1,08

21,40 20,12 0,20 1,08

21,40 20,12 0,20 1,08

21,40 20,12 0,20 1,08

21,40 20,12 0,20 1,08

21,40 20,12 0,20 1,08