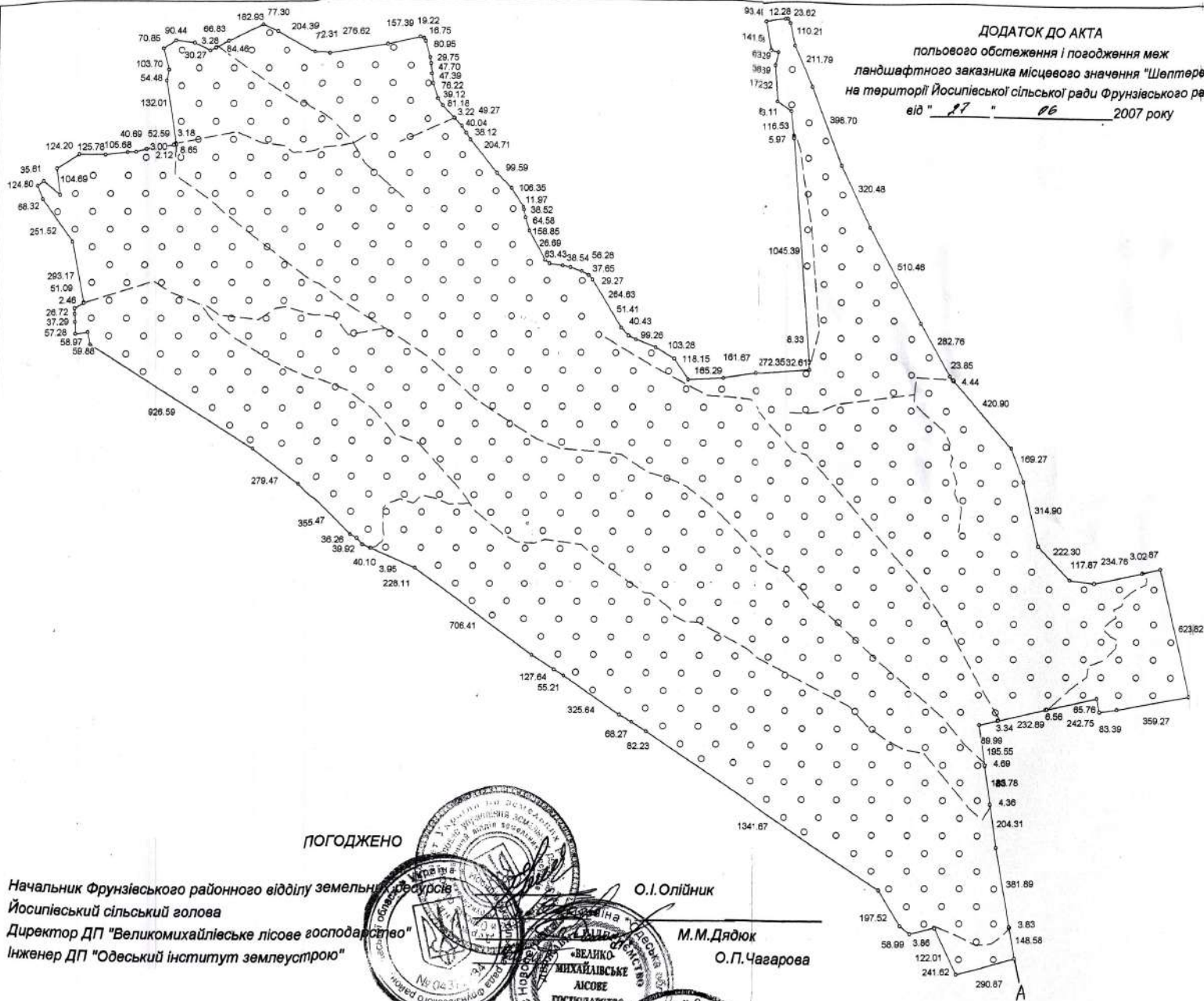
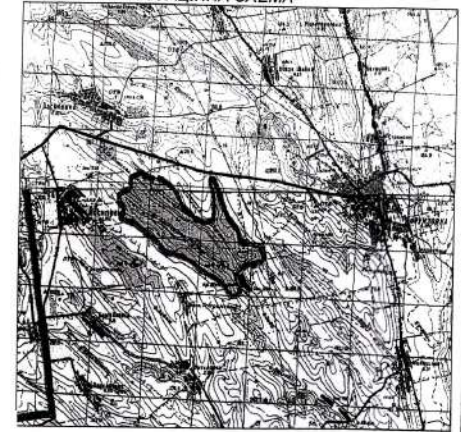


ДОДАТОК ДО АКТА
польового обмеження і погодження меж
ландшафтного заказника місцевого значення "Шептереди"
на території Йосипівської сільської ради Фрунзівського району
від " 27 " 06 2007 року

СИТУАЦІЙНА СХЕМА




ПОГОДЖЕНО

Начальник Фрунзівського районного відділу земельних ресурсів
 Йосипівський сільський голова
 Директор ДП "Великомихайлівське лісове господарство"
 Інженер ДП "Одеський інститут землеустрою"

О.І.Олійник

М.М.Дядюк

О.П.Чагарова



ОПИС МЕЖ

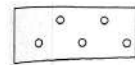
від А до А землі Йосипівської сільської ради

Масштаб 1: 15 000

Креслив: *[Signature]*

Відповідає оригіналу
Головний інженер проекту
[Signature]

УМОВНІ ПОЗНАЧЕННЯ



екриті лісовою рослинністю

довжина лінії

дорога

131,73

2008 PP10 OD PPO00001