

ПОГОДЖЕНО

Начальник Болградського районного відділу земельних ресурсів
 Начальник Придунайського відділу екологічного контролю

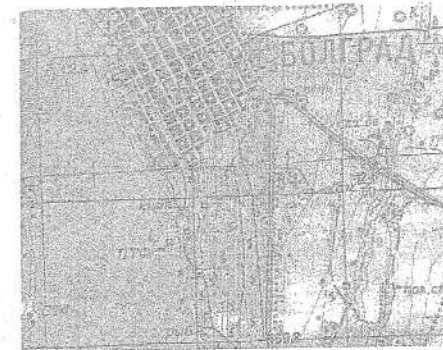
Голова Болградської міської ради

Мержев І.К.

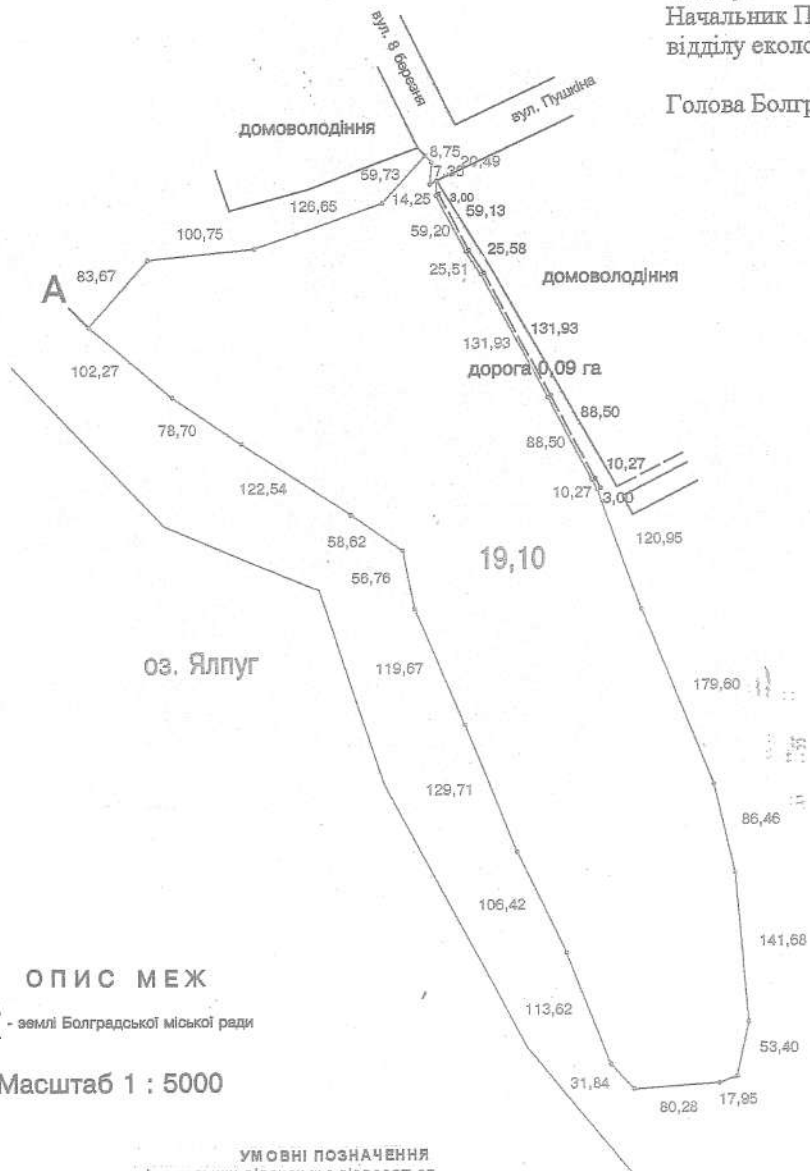
Чумаченко К.В.

Качанов В.Х.

СИТУАЦІЙНА СХЕМА



□ - "Парк ім. О.С. Пушкіна"



ОПИС МЕЖ

А А - землі Болградської міської ради

Масштаб 1 : 5000

- УМОВНІ ПОЗНАЧЕННЯ**
- межі земельних ділянок, що відводяться
 - 19,1 — площ в земельній ділянці
 - 39,00 — міра лінії
 - - - - - полевий шлях

ЕКСПЛІКАЦІЯ

земельної ділянки, щодо відновлення меж із земель природо-заповідного фонду Болградської міської ради на території м. Болград

категорія землі	форма власності на землю	Землевласник	Загальна площ, га	землі рекреаційного признач., га 4.3	Угіддя	погодження
					природоохоронного призначення, га 78	
землі, природо-заповідного фонду Болградської міської ради	комунальна	Болградська міська рада	19,10	19,10	19,10	

Представитель: Безушченко Д.В. 25.12.06
 Перевірив: Гетьман П.А. 25.12.06
 Склад: Балахов Р.Я. 25.12.06

2006.102 - ВМ

Болградська міська рада Болградського району Одеської області
 Відновлення меж парка-пам'ятки садово-паркового мистецтва "Парк ім. О.С. Пушкіна"

Відновлення меж земельної ділянки

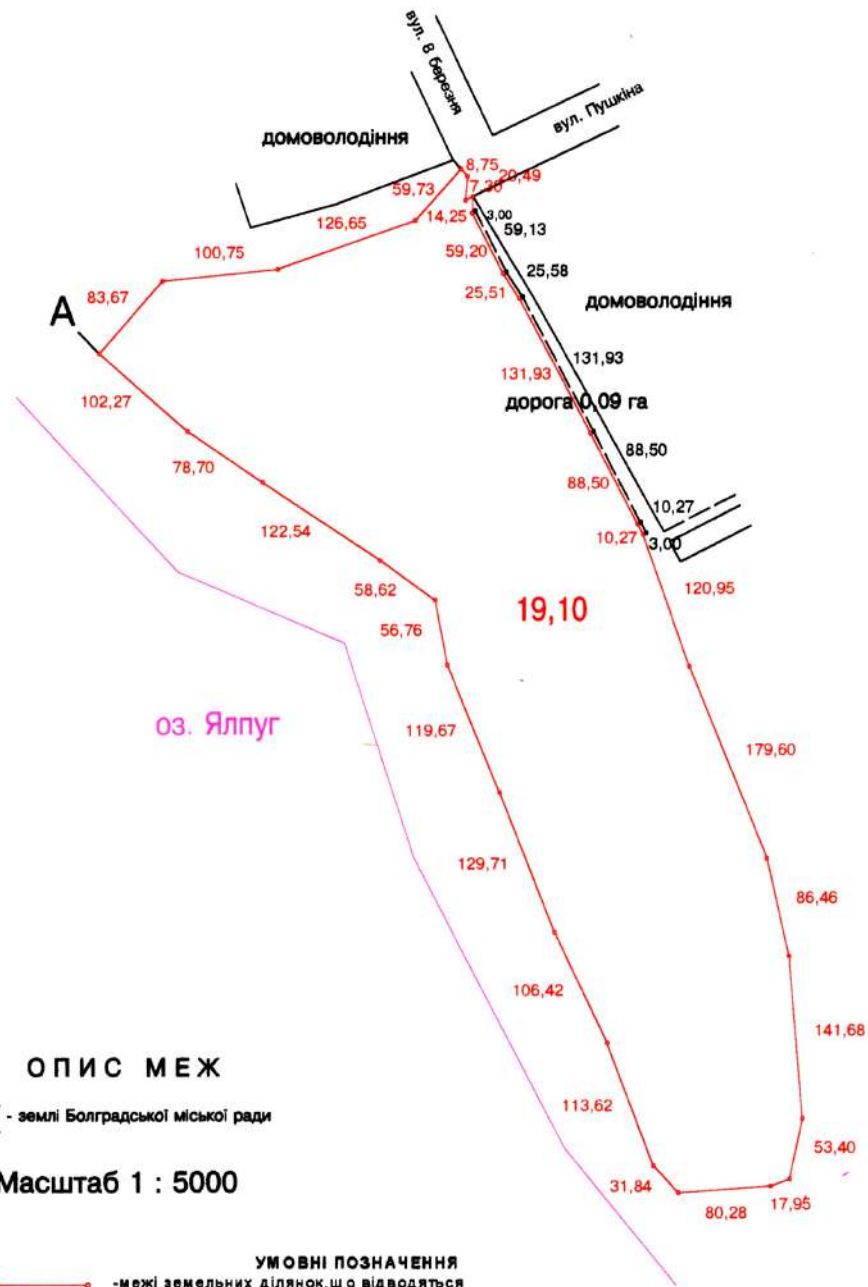
Стадія	Аркуш	Аркушів
ТД	1	1

План земельної ділянки "Парк ім. О.С. Пушкіна"

Виробничий кооператив "ГЕОДЕЗИСТ - БУДЖАК"

Кресляв: Балахов Р.Я.

Формат А3



ОПИС МЕЖ

A - землі Болградської міської ради

Масштаб 1 : 5000

- УМОВНІ ПОЗНАЧЕННЯ**
- межі земельних ділянок, що відводяться
 - 19,1** - площа земельної ділянки
 - 39,00** - міра лінії
 - полеви дороги