

ПОГОДЖЕНО

Начальник відділу земельних ресурсів
у Ширяївському районі Одеської області

Чагодарівський сільський голова

Директор ДП "Ширяївське лісове
господарство"

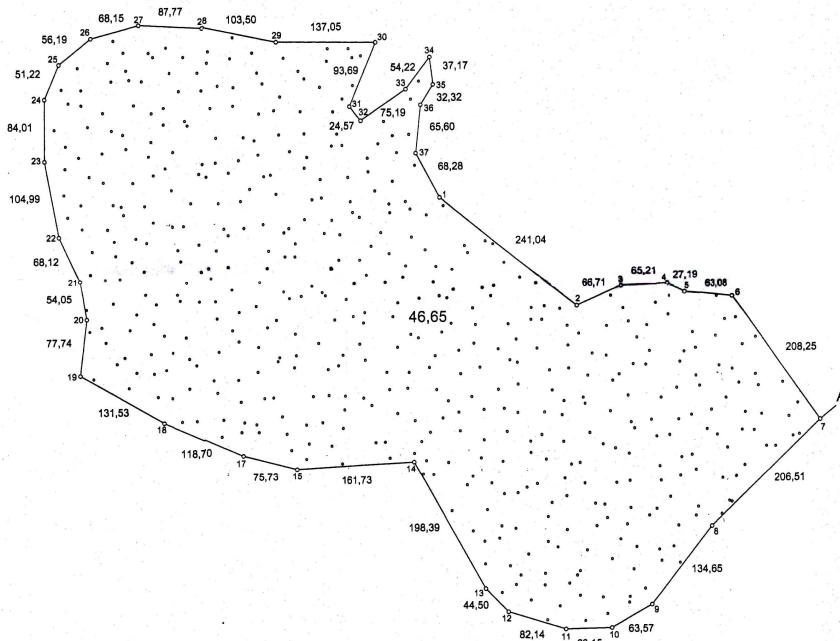
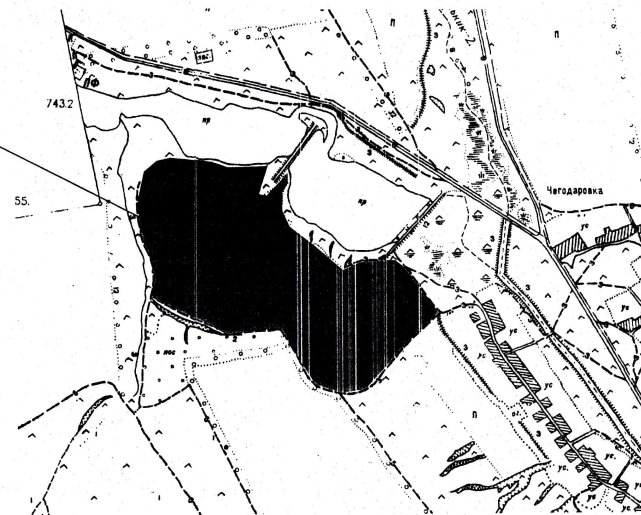


О.М. Ненько

В.М. Шимков

К.М. Ренко

земельна ділянка, межі якої встановлюються



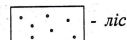
ЕКСПЛІКАЦІЯ ЗЕМЕЛЬ

| № на плані | Назва землекористувача | Категорія земель | Код цільового використання зем. діл. | Загальна площа | вкриті лісовою рослинністю |
|------------|-------------------------------------|--|--------------------------------------|----------------|----------------------------|
| 1 | ДП "Ширяївське лісове господарство" | Землі природно-заповідного призначення | 4,1 | 46,65 | 46,65 |
| Всього | | | | 46,65 | 46,65 |



Умовні позначення:

- 46,65 - площа
- 7 - номер межового знака
- 206,51 - міри ліній



ліс

Масштаб 1 : 5000

ОПИС МЕЖ
від А до А землі Чагодарівської сільської ради

| | |
|----------------------------|--|
| Директор: Повержнюк П.А. | 20074325.3.1 - ВМ |
| Заст. дир.: Михальчук Л.С. | |
| ГПП: Ніколов Б.М. | Чагодарівська сільська рада Ширяївського району Одеської області |
| Перевіряє: Ніколов Б.М. | Проект землеустрою щодо організації та встановлення меж території ландшафтного заказника місцевого значення "Чагодарівський" |
| Склад: Магіс В.Р. | Стадія Аркуш Аркушів |
| | П 1 1 |
| | ДП "Одеський інститут землеустрою" |
| | Формат А2 |

Креслив: Магіс В.Р.

Лист № 09/05
Планш № 01/01
Взам. № 46